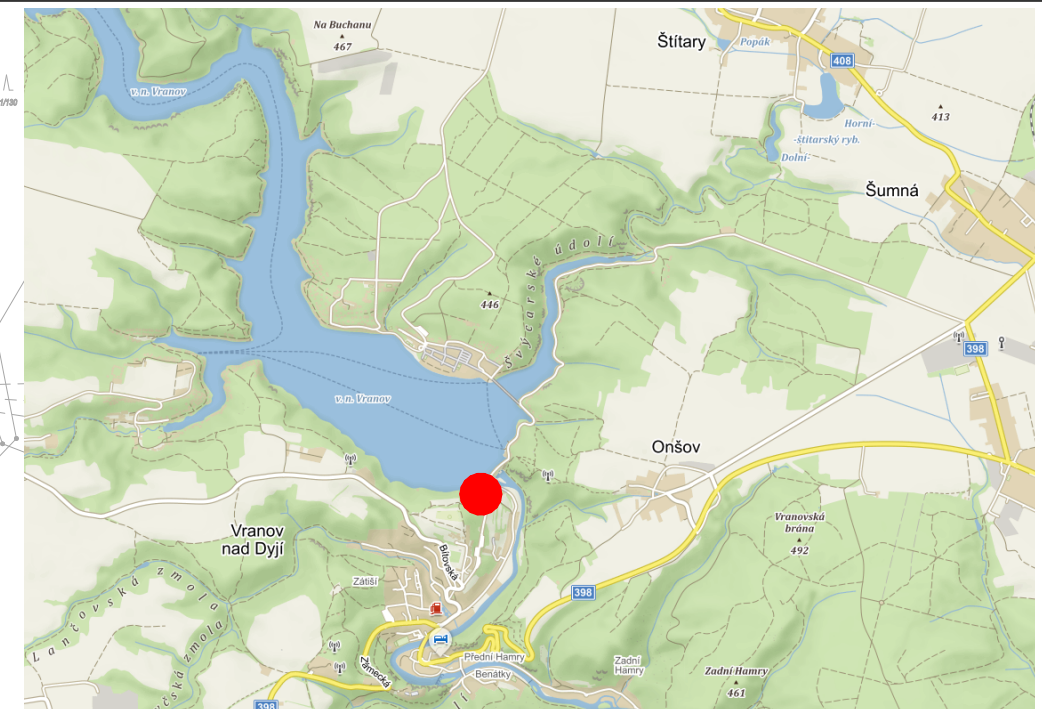






VODNÍ NÁDRŽ
k.ú. Vranov nad Dyjí
(785415)

**k.ú. Onšov na Moravě
(711373)**



LEGENDA

- | | |
|---|-----------------------------|
|  | HRANICE ŘEŠENÉHO OBJEKTU |
|  | OZNAČENÍ ŘEŠENÉHO ÚZEMÍ |
|  | HRANICE ŘEŠENÉHO POZEMKU |
|  | HRANICE KATASTRÁLNÍHO ÚZEMÍ |

SO-01 DŮM HRÁZNÉHO	±0,000 = 354,570 mn.m. B.p.v.	SO-02 KRYTÉ STÁNÍ PRO OSOBNÍ AUTOMOBILY	±0,000 = 353,380 mn.m. B.p.v.
--------------------	-------------------------------	---	-------------------------------

VYPRACOVAL	Ing. Pavel Paděra	KRESLIL	Ondřej Šumpich	<div> www.ppatelier.cz</div>								
KONTROLOVAL	Ing. Josef Paděra											
INVESTOR	Povodí Moravy, s.p., sídlem Dřevařská 11, 602 00 Brno, IČO: 708 90 013 Zastoupení: MVDr. Václav Gargulák, generální ředitel			<table><tr><td>DATUM</td><td>Srpen 2023</td></tr><tr><td>MĚŘÍTKO</td><td>1:2 000 1:10 000</td></tr><tr><td>ÚČEL</td><td>DUR+DSP / DPS</td></tr><tr><td>Č. VÝKRESU</td><td>C.1</td></tr></table>	DATUM	Srpen 2023	MĚŘÍTKO	1:2 000 1:10 000	ÚČEL	DUR+DSP / DPS	Č. VÝKRESU	C.1
DATUM	Srpen 2023											
MĚŘÍTKO	1:2 000 1:10 000											
ÚČEL	DUR+DSP / DPS											
Č. VÝKRESU	C.1											
MÍSTO STAVBY	p.č. st. 331, 736, 737, 535, 1394/14, 551, 547/2 katastrální území: Vranov nad Dyjí [785415]											
NÁZEV PROJEKTU	VD Vranov, DŮM HRÁZNÉHO - REKONSTRUKCE			<table><tr><td>Č. PARÉ</td><td></td></tr></table>	Č. PARÉ							
Č. PARÉ												
OBSAH	C - SITUAČNÍ VÝKRES SITUACE ŠIRŠÍCH VZTAHŮ											